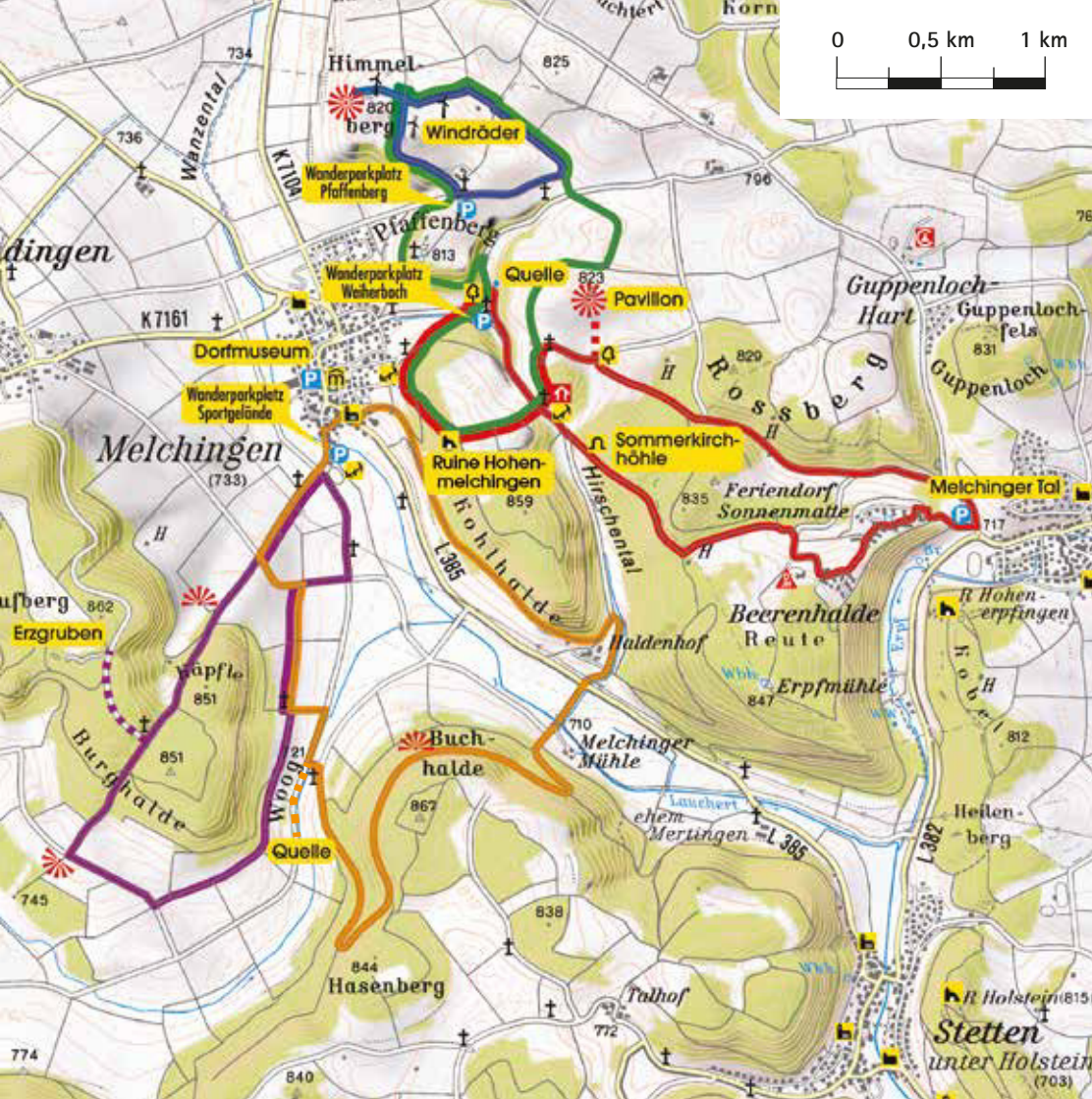
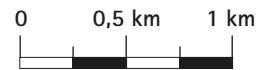


Rundwanderwege



Burghalde – Woog

Ausgangspunkt:
Wanderparkplatz Sportgelände
ca. 5,7 km

Buchhalde – Kohlhalde

Ausgangspunkt:
Wanderparkplatz Sportgelände
ca. 10,5 km

Burgruine – Windräder

Ausgangspunkt:
Wanderparkplatz Weiherbach
ca. 6,2 km

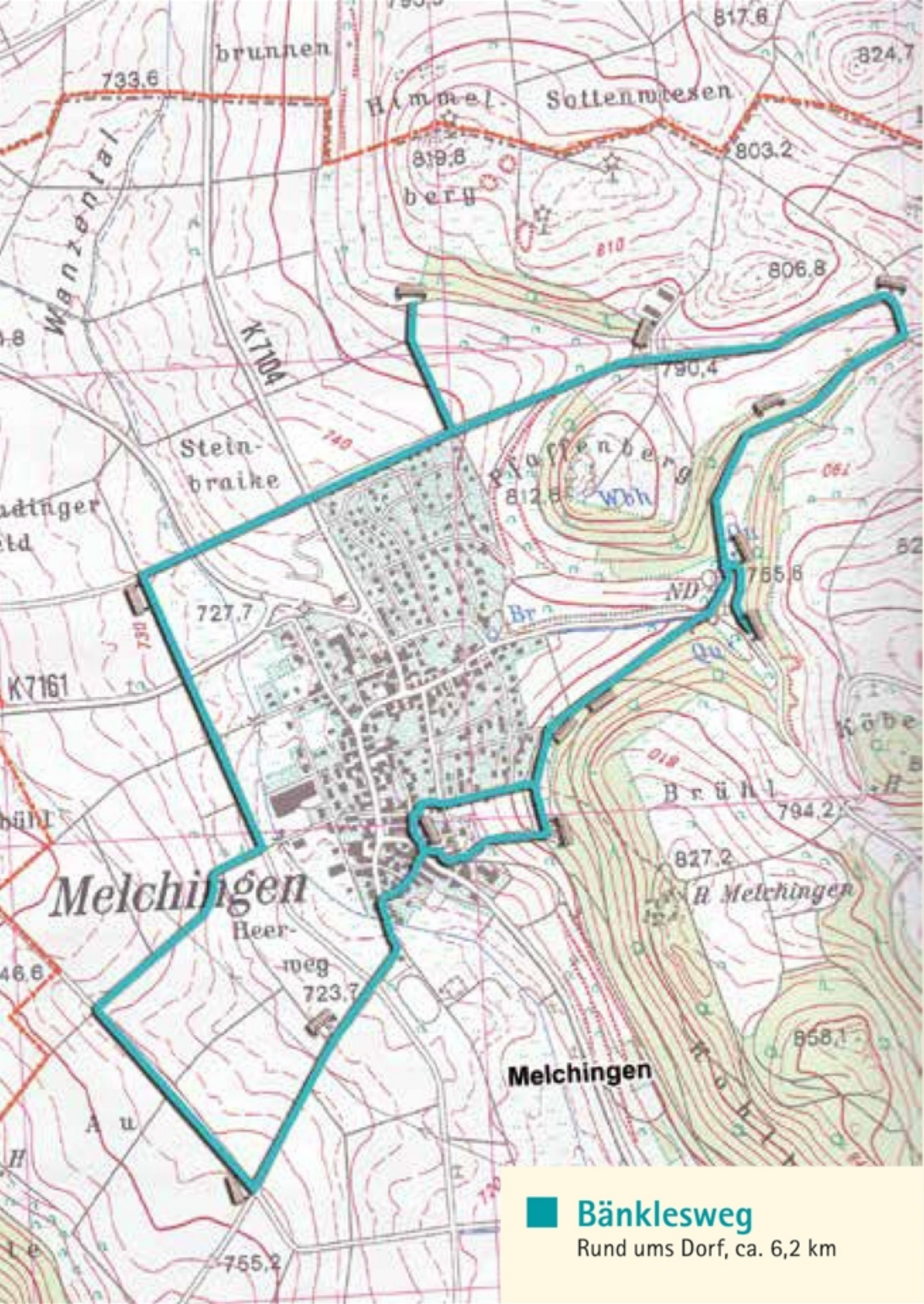
Sommerkirchhölle – Sonnenmatte

Ausgangspunkt:
Wanderparkplatz Weiherbach
ca. 7,5 km

Um den Himmelberg

Ausgangspunkt:
Wanderparkplatz Pfaffenberg
ca. 2,5 km

- | | |
|-------------------------|--------------------|
| Kirche / Kapelle | Schutzhütte |
| Schloss-Ruine / Denkmal | Jugendherberge |
| Naturdenkmal / Museum | Campingplatz |
| Spielplatz | Aussichtspunkt |
| Wegkreuz / Windrad | Wander-/ Parkplatz |



brunnen

733.6

Hammerberg

Sollenmiesen

817.6

824.7

819.8
berg

803.2

806.8

Wanzental

K7104

Steinbräike

Pfaffenberg

Wbh

ND

755.8

727.7

Br

K7161

Melchingen

Heerweg

723.7

Brüll

794.2

827.2

R Melchingen

Melchingen

858.1



Bänklesweg

Rund ums Dorf, ca. 6,2 km